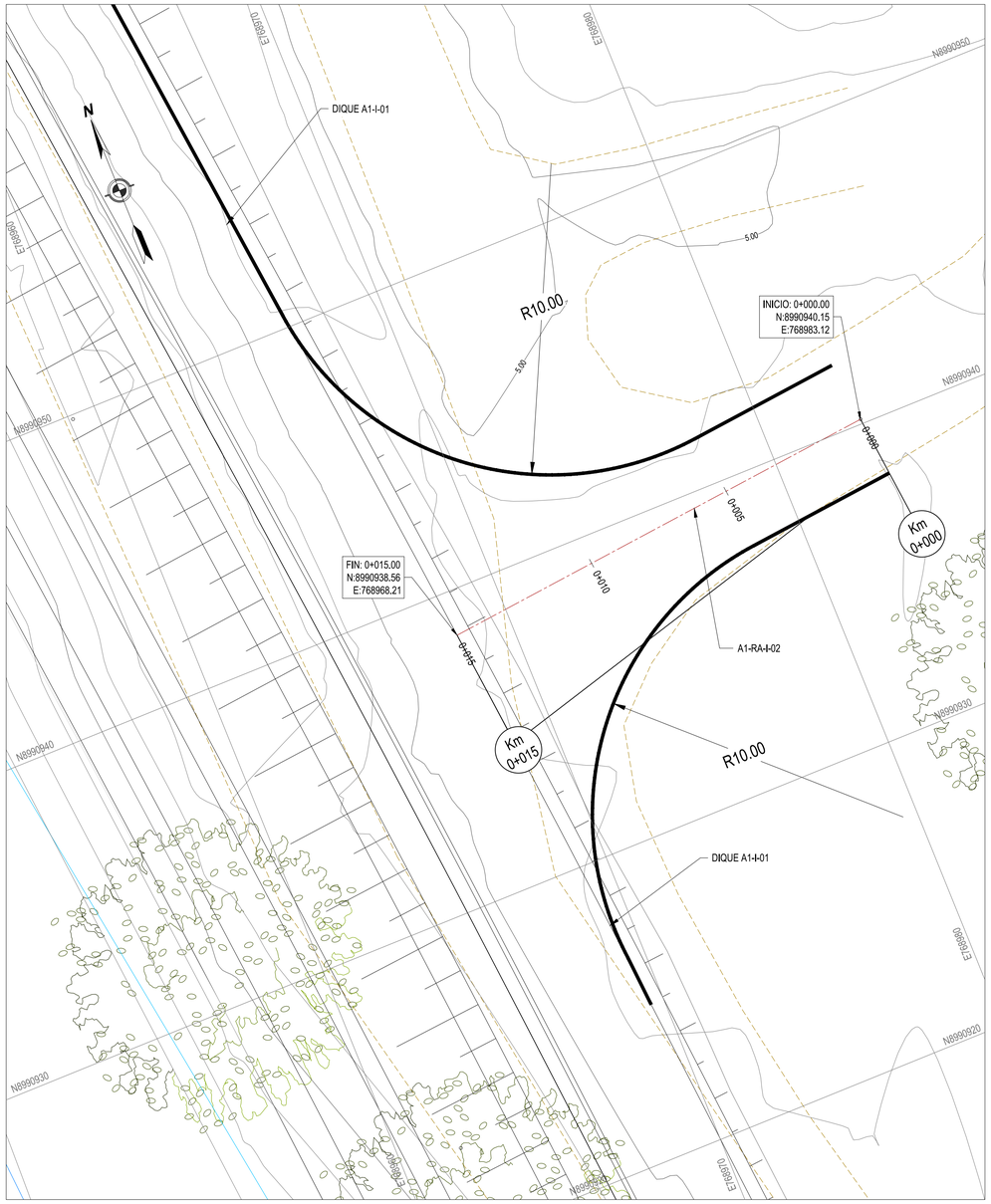

RAMPA DE ACCESO DE DIQUES A1-RA-I-02

PLANTA

ESC. 1/100

LEYENDA PLANTA

	CURVAS DE NIVEL TERRENO NATURAL
	CURVAS DE NIVEL DE DISEÑO
	CANAL
	TROCHA
	ZONAS DE CULTIVO
	EJE DE DIQUE
	FLUJO DE AGUA
	BMs
	EJE DE RAMPA

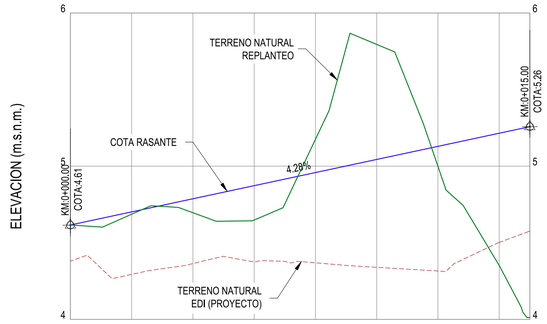

KILOMETRAJE	0+000	0+002	0+004	0+006	0+008	0+010	0+012	0+014	0+015
PENDIENTE RASANTE	4.28%								
COTA RASANTE (m.s.n.m.)	4.62	4.70	4.79	4.87	4.96	5.04	5.13	5.21	5.26
COTA DE TERRENO REPLANTEO(m.s.n.m.)	4.62	4.69	4.70	4.65	5.18	5.79	5.00	4.35	4.01
COTA DE TERRENO EDI (m.s.n.m.)		4.29	4.36	4.37	4.37	4.34	4.32	4.50	
GEOMETRIA HORIZONTAL									

PERFIL LONGITUDINAL RAMPA DE ACCESO DE DIQUES A1-RA-I-02

ESC. H: 1/100

ESC. V: 1/10

LEYENDA PERFIL

	COTA DE TERRENO EDI (PROYECTO)
	COTA DE TERRENO REPLANTEO
	COTA DE RASANTE CAMINO

SECCION TIPICA

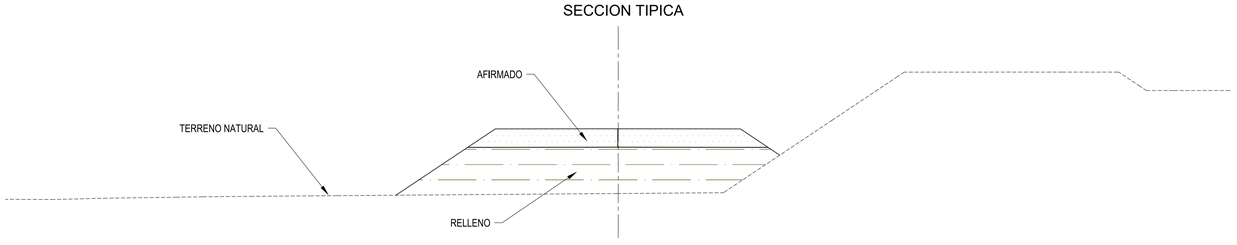

REFERENCIAS: VER PLANO 400197-OHL001-501-XX-DR-CV-000813 (SECCIONES TRANSVERSALES)

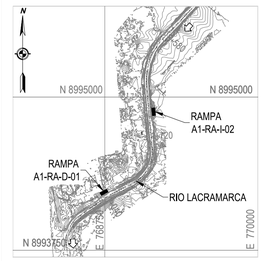

PLANO DE UBICACIÓN

ESC: 1/25,000

ESCALA GRAFICA :

1:100 H 0 2 4 6 8 10m

1:10 V 0 0.2 0.4 0.6 0.8 1m

LEYENDA :

Sistema de Proyección:
Universal Transversal Mercator (UTM) , Zona 17 Sur
Datum : Sistema Geodesico Mundial (WGS 84)
Fuente : Equipo Técnico

REV N°	FECHA	DESCRIPCIÓN DE LA REVISIÓN	REVISADO	DIRECTOR
C02	05/2024	EMITIDO PARA CONSTRUCCION	W.M.C.	A.M.F.
C01	10/2023	EMITIDO PARA CONSTRUCCION	D.L.L.	M.A.B.
R03	03/2023	EMITIDO PARA APROBACIÓN	D.L.L.	M.A.B.
R02	03/2023	EMITIDO PARA APROBACIÓN	A.T.P.	M.A.B.
R01	01/2023	EMITIDO PARA APROBACIÓN	A.T.P.	M.A.B.

NOTA: EL DOCUMENTO INICIÓ EN LA R01

	FECHA	FIRMA
DIBUJO : JUAN HILARI A.	17/05/2024	Juan Hilari Arias Técnico CAD
REVISIÓN : WILLAN MENDOZA C.	17/05/2024	Willan Mendoza Cabrera Ing. Civil CIP-217114
APROBACIÓN : MARCOS CRUZ G.	17/05/2024	Marcos R. Cruz Gonzales Gerente de Diseño C.I.P. 148518
DIRECTOR DE PROYECTO INTERINO ALFREDO MERINO F.	17/05/2024	Alfredo Merino Valdivieso Director de Proyecto C.I.P. 65111

OHLA Perú

PERÚ Presidencia del Consejo de Ministros

ANIN AUTORIDAD NACIONAL DE INFRAESTRUCTURA

TÍTULO :

ENTREGA DE DEFENSAS RIBEREÑAS DEL RIO LACRAMARCA

(PAQUETE R-07)

Creación del servicio de protección en riberas del río Lacramarca vulnerables ante peligros de inundación, en 58 comunidades en los distritos de Macate, Cáceres del Perú y Chimbote de la provincia de Santa - departamento de Ancash
CUI - 2499818

PLANO :

RAMPA A1-RA-I-02
PLANTA Y PERFIL

REPLANTEO

ESPECIALIDAD : CIVIL

USO : DEFENSAS RIBEREÑAS

ZONA : CHIMBOTE – SANTA – ANCASH

ESCALA :	FECHA :	REV :
1/100	17/05/24	C02

CÓDIGO DEL PLANO : 400197–OHL001–501–XX–DR–CV–000812

ANIN REVISIÓN DE DOCUMENTOS TÉCNICOS

ACEPTADO

Antonio Torres 27/05/2024

FIRMA FECHA